

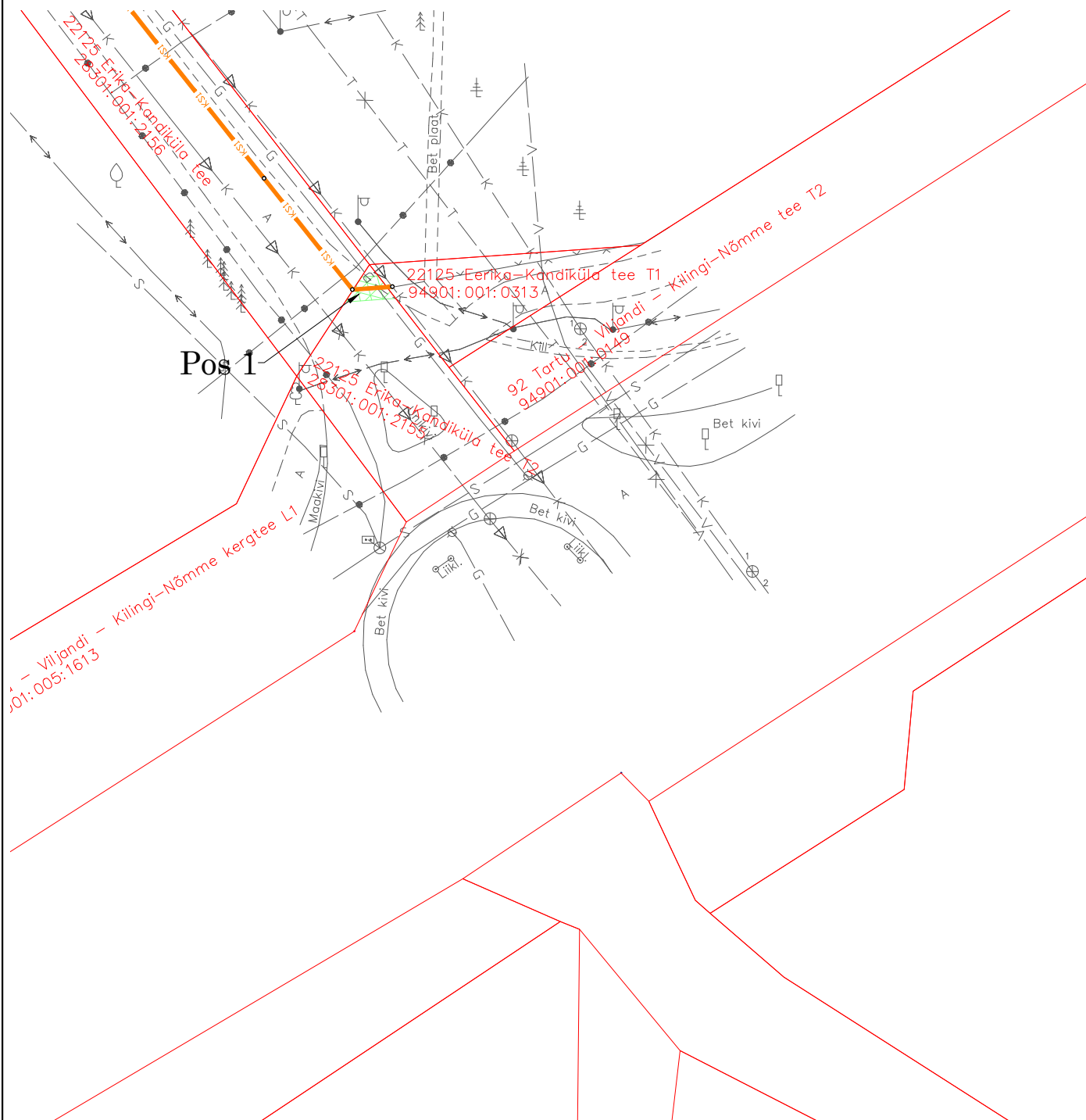
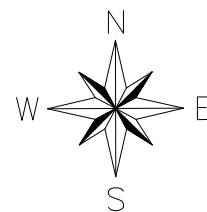
Isikliku kasutusõigusega koormatava ala plaan




Mõõtkava 1:500 A4

Koostaja: Altren Projekt OÜ

Sven Jäämees

"Tartu maakond, Kambja vald, Õssu küla, Eerika tee 19
maaüksuse detailplaneeringu ning Laikasküla maaüksuse
detailplaneeringu järgse taristu projekteerimine", töö nr 23090



-  - Isikliku kasutusõiguse seadmise ala
-  - Katastriüksuse piir
-  - proj. survekanalisatsioonitorustik

Jrk nr	IKÕ ala Pos nr (plaanil)	Kinnistu registrios number	Katastriüksuse tunnus, nimi ja sihtotstarve	Asukoht riigitee (nr ja nimi) suhtes (lõigu algus ja lõpp km);	Ala pindala ruutmeetrites m ²
1.	Pos 1	5780050	28301:001:2155 22125 Eerika-Kandiküla tee T2 transpordimaa	22125 Eerika-Kandiküla tee km 0,014 - 0,014	6 m ²